

УТВЕРЖДАЮ
Заведующий муниципального
бюджетного дошкольного
образовательного учреждения
«Центр развития ребенка
детского сада №18 «Родничок»
городского округа Спасск-Дальний
Т.Н. Субботина
18 мая 2022г.



**ПАСПОРТ ДОСТУПНОСТИ
объекта социальной инфраструктуры (ОСИ)
№ 1**

1. Общие сведения об объекте

- 1.1. Наименование (вид) объекта: образовательное учреждение
1.2. Адрес объекта: 692245 Спасск-Дальний, ул. Парфёнова, 18
1.3. Сведения о размещении объекта:
- отдельно стоящее здание 2 этажей, 942,8 кв.м
- часть здания - этажей (или на - этаже), - кв.м
- наличие прилегающего земельного участка (да, нет); 5784 кв.м
1.4. Год постройки здания 1974, последнего капитального ремонта -
1.5. Дата предстоящих плановых ремонтных работ: текущего конец июль 2022, капитального -

сведения об организации, расположенной на объекте:

- 1.6. Название организации (учреждения) (полное юридическое наименование – согласно Уставу, краткое наименование): Муниципальное бюджетное дошкольное образовательное учреждение «Центр развития ребенка детский сад №18 «Родничок» городского округа Спасск-Дальний. МБДОУ ЦРР детский сад №18 «Родничок»
1.7. Юридический адрес организации (учреждения): 692245, Спасск-Дальний, ул. Парфёнова, 18
1.8. Основание для пользования объектом (оперативное управление, аренда, собственность)
1.9. Форма собственности (государственная, негосударственная) муниципальная
1.10. Территориальная принадлежность (федеральная, региональная, муниципальная)
1.11. Вышестоящая организация (наименование): Администрация городского округа Спасск-Дальний
1.12. Адрес вышестоящей организации, другие координаты: 692245, г. Спасск-Дальний, ул. Борисова, 17

2. Характеристика деятельности организации на объекте (по обслуживанию населения)

- 2.1 Сфера деятельности (здравоохранение, образование, социальная защита, физическая культура и спорт, культура, связь и информация, транспорт, жилой фонд, потребительский рынок и сфера услуг, другое)
2.2 Виды оказываемых услуг: образовательная деятельность по программам дошкольного образования.
2.3 Форма оказания услуг: (на объекте, с длительным пребыванием, в т.ч. проживанием, на дому, дистанционно)
2.4 Категории обслуживаемого населения по возрасту: (дети, взрослые трудоспособного возраста, пожилые; все возрастные категории)

2.5 Категории обслуживаемых инвалидов: инвалиды, передвигающиеся на коляске, инвалиды с нарушениями опорно-двигательного аппарата; нарушениями зрения, нарушениями слуха, нарушениями умственного развития

2.6 Плановая мощность: посещаемость (количество обслуживаемых в день), вместимость, пропускная способность) 143 чел.

2.7 Участие в исполнении ИПР инвалида, ребенка-инвалида (да, нет)

3. Состояние доступности объекта

3.1 Путь следования к объекту пассажирским транспортом

(описать маршрут движения с использованием пассажирского транспорта)

На городских автобусах по маршрутам №№ 1б, 1в, 3а, 3б, 7, 33, 5 до центральной остановки, 1 пешеходный переход, движение на север по улице Парфёнова,
наличие адаптированного пассажирского транспорта к объекту нет

3.2 Путь к объекту от ближайшей остановки пассажирского транспорта:

3.2.1 расстояние до объекта от остановки транспорта 200 м

3.2.2 время движения (пешком) 10 мин

3.2.3 наличие выделенного от проезжей части пешеходного пути (да, нет),

3.2.4 Перекрестки: нерегулируемые; регулируемые, со звуковой сигнализацией, таймером; нет

3.2.5 Информация на пути следования к объекту: акустическая, тактильная, визуальная; нет

3.2.6 Перепады высоты на пути: есть, нет (описать)

Их обустройство для инвалидов на коляске: да, нет

3.3 Организация доступности объекта для инвалидов – форма обслуживания*

№№ п/п	Категория инвалидов (вид нарушения)	Вариант организации доступности объекта (формы обслуживания)*
1.	Все категории инвалидов и МГН	
	<i>в том числе инвалиды:</i>	
2	передвигающиеся на креслах-колясках	ДУ
3	с нарушениями опорно-двигательного аппарата	А
4	с нарушениями зрения	А
5	с нарушениями слуха	А
6	с нарушениями умственного развития	А

* - указывается один из вариантов: «А», «Б», «ДУ», «ВНД»: «А» - доступность всех зон и помещений (универсальная); «Б» - выделены для обслуживания инвалидов специальные участки и помещения; «ДУ» - обеспечена условная доступность: помощь сотрудника организации, либо услуги предоставляются на дому или дистанционно; «ВНД» - доступность не организована (временно недоступно).

3.4 Состояние доступности основных структурно-функциональных зон

№ п \п	Основные структурно-функциональные зоны	Состояние доступности, в том числе для основных категорий инвалидов**
1	Территория, прилегающая к зданию (участок)	ДП-В
2	Вход (входы) в здание	ДЧ-И (О,С,Г,У)
3	Путь (пути) движения внутри здания (в т.ч. пути эвакуации)	ДЧ-И (О,С,Г,У)
4	Зона целевого назначения здания (целевого посещения объекта)	ДП-В
5	Санитарно-гигиенические помещения	ДЧ-И (С,Г,У)
6	Система информации и связи (на всех зонах)	ДЧ-В
7	Пути движения к объекту (от остановки транспорта)	ДП-В

** Указывается: ДП-В - доступно полностью всем; ДП-И (К, О, С, Г, У) – доступно полностью избирательно (указать категории инвалидов); ДЧ-В - доступно частично всем; ДЧ-И (К, О, С, Г, У) – доступно частично избирательно (указать категории инвалидов); ДУ - доступно условно, ВНД – временно недоступно

3.5. ИТОГОВОЕ ЗАКЛЮЧЕНИЕ о состоянии доступности ОСИ: основные структурно-функциональные зоны доступно избирательно для всех категорий инвалидов

4. Управленческое решение

4.1. Рекомендации по адаптации основных структурных элементов объекта

№ № п \п	Основные структурно-функциональные зоны объекта	Рекомендации по адаптации объекта (вид работы)*
1	Территория, прилегающая к зданию (участок)	Не требуется
2	Вход (входы) в здание	Текущий ремонт
3	Пути движения внутри здания (т.ч. пути эвакуации)	Помощь сотрудников
4	Зона целевого назначения здания (целевого посещения объекта)	Не требуется
5	Санитарно-гигиенические помещения	Техническое решение по расширению площади невозможно.
6	Система информации на объекте (на всех зонах)	Не требуется
7	Пути движения к объекту (от остановки транспорта)	Не требуется
8	Все зоны и участки	Не требуется

*- указывается один из вариантов (видов работ): не нуждается; ремонт (текущий, капитальный); индивидуальное решение с ТСР; технические решения невозможны – организация альтернативной формы обслуживания

4.2. Период проведения работ _____ - _____
(указывается наименование документа: программы, плана)

4.3 Ожидаемый результат (по состоянию доступности) после выполнения работ по адаптации:

_____ - _____
Оценка результата исполнения программы, плана (по состоянию доступности)
_____ - _____

4.4. Для принятия решения требуется, не требуется (нужное подчеркнуть):

Согласование: с вышестоящей организацией и общественной организацией инвалидов _____

Имеется заключение уполномоченной организации о состоянии доступности объекта (наименование документа и выдавшей его организации, дата), прилагается _____

4.5. Информация размещена (обновлена) на Карте доступности субъекта РФ дата, будет размещена на портале Администрации Приморского края «Доступная среда. Учимся жить вместе» _____

5. Особые отметки

Паспорт сформирован на основании:

1. Анкеты (информации об объекте) от «28» марта 2022 г.,

2. Акта обследования объекта: № акта _____ от «_____» _____ 20____ г.

УТВЕРЖДАЮ

Заведующий муниципального
бюджетного дошкольного
образовательного учреждения
«Центр развития ребенка
детского сада №18 «Родничок»
городского округа Спасск-Дальний
Субботина
17 марта 2022г.



АНКЕТА
(информация об объекте социальной инфраструктуры)
К ПАСПОРТУ ДОСТУПНОСТИ ОСИ
№ 1

1. Общие сведения об объекте

- 1.1. Наименование (вид) объекта Муниципальное бюджетное дошкольное образовательное учреждение «Центр развития ребенка детский сад №18 «Родничок» городского округа Спасск-Дальний
- 1.2. Адрес объекта 692245 Спасск-Дальний, ул. Парфёнова, 18
- 1.3. Сведения о размещении объекта:
- отдельно стоящее здание 2 этажей, 942,8 кв.м.
- часть здания _____ - этажей (или на _____ - этаже), _____ кв.м.
- 1.4. Год постройки здания 1974, последнего капитального ремонта _____
- 1.5. Дата предстоящих плановых ремонтных работ: текущего конца июля 2016 _____, капитального _____

сведения об организации, расположенной на объекте

- 1.6. Название организации (учреждения), (полное юридическое наименование – согласно Уставу, краткое наименование) Муниципальное бюджетное дошкольное образовательное учреждение «Центр развития ребенка детский сад №18 «Родничок» городского округа Спасск-Дальний, МБДОУ ЦРР детский сад №18 «Родничок»
- 1.7. Юридический адрес организации (учреждения): 692245 Спасск-Дальний, ул. Парфёнова, 18
- 1.8. Основание для пользования объектом (оперативное управление, аренда, собственность)
- 1.9. Форма собственности (государственная, негосударственная) муниципальная
- 1.10. Территориальная принадлежность (федеральная, региональная, муниципальная)
- 1.11. Вышестоящая организация (наименование) Администрация городского округа Спасск-Дальний
- 1.12. Адрес вышестоящей организации, другие координаты: 692245, г. Спасск-Дальний, ул. Борисова, 17

2. Характеристика деятельности организации на объекте

- 2.1 Сфера деятельности (здравоохранение, образование, социальная защита, физическая культура и спорт, культура, связь и информация, транспорт, жилой фонд, потребительский рынок и сфера услуг, другое)
- 2.2 Виды оказываемых услуг: образовательная деятельность по программам дошкольного образования
- 2.3 Форма оказания услуг: (на объекте, с длительным пребыванием, в т.ч. проживанием, на дому, дистанционно)

2.4 Категории обслуживаемого населения по возрасту: (дети, взрослые трудоспособного возраста, пожилые; все возрастные категории)

2.5 Категории обслуживаемых инвалидов: инвалиды, передвигающиеся на коляске, инвалиды с нарушениями опорно-двигательного аппарата; нарушениями зрения, нарушениями слуха, нарушениями умственного развития

2.6 Плановая мощность: посещаемость (количество обслуживаемых в день), вместимость, пропускная способность:

148

2.7 Участие в исполнении ИПР инвалида, ребенка-инвалида (да, нет)

3. Состояние доступности объекта для инвалидов и других маломобильных групп населения (МГН)

3.1 Путь следования к объекту пассажирским транспортом

(описать маршрут движения с использованием пассажирского транспорта)

На городских автобусах по маршрутам №№ 1б, 1в, 3а, 3б, 7, 33, 5 до центральной остановки,

1 пешеходный переход, движение на север по улице Парфёнова,

наличие адаптированного пассажирского транспорта к объекту _____ нет _____

3.2 Путь к объекту от ближайшей остановки пассажирского транспорта:

3.2.1 расстояние до объекта от остановки транспорта _____ 200 _____ м

3.2.2 время движения (пешком) _____ 10 _____ мин

3.2.3 наличие выделенного от проезжей части пешеходного пути (да, нет),

3.2.4 Перекрестки: нерегулируемые; регулируемые, со звуковой сигнализацией, таймером; нет

3.2.5 Информация на пути следования к объекту: акустическая, тактильная, визуальная; нет

3.2.6 Перепады высоты на пути: есть, нет (описать: нет)

Их обустройство для инвалидов на коляске: да, нет

3.3 Вариант организации доступности ОСИ (формы обслуживания)* с учетом СП 35-101-2001

№№ п/п	Категория инвалидов (вид нарушения)	Вариант организации доступности объекта
1.	Все категории инвалидов и МГН	
	<i>в том числе инвалиды:</i>	
2	передвигающиеся на креслах-колясках	ДУ
3	с нарушениями опорно-двигательного аппарата	А
4	с нарушениями зрения	А
5	с нарушениями слуха	А
6	с нарушениями умственного развития	А

* - указывается один из вариантов: «А», «Б», «ДУ», «ВНД»:

«А» - доступность всех зон и помещений (универсальная);

«Б» - выделены для обслуживания инвалидов специальные участки и помещения;

«ДУ» - обеспечена условная доступность: помощь сотрудника организации, либо услуги предоставляются на дому или дистанционно;

«ВНД» - доступность не организована (временно недоступно).

4. Управленческое решение (предложения по адаптации основных структурных элементов объекта)

№ п \п	Основные структурно-функциональные зоны объекта	Рекомендации по адаптации объекта (вид работы)*
1	Территория, прилегающая к зданию (участок)	Не требуется
2	Вход (входы) в здание	Текущий ремонт
3	Путь (пути) движения внутри здания (в т.ч. пути эвакуации)	Помощь сотрудников
4	Зона целевого назначения (целевого посещения объекта)	Не требуется

5	Санитарно-гигиенические помещения	Техническое решение по расширению площади невозможно.
6	Система информации на объекте (на всех зонах)	Не требуется
7	Пути движения к объекту (от остановки транспорта)	Не требуется
8.	Все зоны и участки	Не требуется

*- указывается один из вариантов (видов работ): не нуждается; ремонт (текущий, капитальный); индивидуальное решение с ТСП; технические решения невозможны – организация альтернативной формы обслуживания

Размещение информации на Карте доступности субъекта РФ согласовано

Т.Н. Субботина, заведующий МБДОУ ЦРР детским садом №18 «Родничок» г.о. Спасск-Дальний
т. 8-(42352)-2-38-28

(подпись, Ф.И.О., должность; координаты для связи уполномоченного представителя объекта)

УТВЕРЖДАЮ
Заведующий муниципального
бюджетного дошкольного
образовательного учреждения
«Центра развития ребенка
детского сада №18 «Родничок»
городского округа Спасск-Дальний
Т.И. Субботина
2022г.

**АКТ ОБСЛЕДОВАНИЯ
объекта социальной инфраструктуры
К ПАСПОРТУ ДОСТУПНОСТИ ОСИ № 1**

город Спасск-Дальний
Приморского края
Наименование территориального
образованного субъекта РФ

«28» марта 2022 г.

1. Общие сведения об объекте

- 1.1. Наименование (вид) объекта: Муниципальное бюджетное дошкольное образовательное учреждение «Центр развития ребенка детский сад №18 «Родничок» городского округа Спасск-Дальний
- 1.2. Адрес объекта 692245 Спасск-Дальний, ул. Парфёнова, 18
- 1.3. Сведения о размещении объекта:
- отдельно стоящее здание 2 этажей, 942,8 кв.м
- часть здания - этажей (или на - этаже), - кв.м
- наличие прилегающего земельного участка (да, нет); 5784 кв.м
- 1.4. Год постройки здания 1974, последнего капитального ремонта -
- 1.5. Дата предстоящих плановых ремонтных работ: текущего конца июля 2022, капитального -;
- 1.6. Название организации (учреждения), (полное юридическое наименование – согласно Уставу, краткое наименование): Муниципальное бюджетное дошкольное образовательное учреждение «Центр развития ребенка детский сад №18 «Родничок» городского округа Спасск-Дальний, МБДОУ ЦРР детский сад №18 «Родничок»
- 1.7. Юридический адрес организации (учреждения): 692245 Спасск-Дальний, ул. Парфёнова, 18

2. Характеристика деятельности организации на объекте

- 2.1 Сфера деятельности (здравоохранение, образование, социальная защита, физическая культура и спорт, культура, связь и информация, транспорт, жилой фонд, потребительский рынок и сфера услуг, другое)
- Образование
- 2.2 Виды оказываемых услуг: образовательная деятельность по программам дошкольного образования.
- 2.3 Форма оказания услуг: (на объекте, с длительным пребыванием, в т.ч. проживанием, на дому, дистанционно) **- на объекте**
- 2.4 Категории обслуживаемого населения по возрасту: (дети, взрослые трудоспособного возраста, пожилые, все возрастные категории) **- дети дошкольного возраста.**
- 2.5 Категории обслуживаемых инвалидов: **инвалиды, передвигающиеся на коляске, инвалиды с нарушениями опорно-двигательного аппарата; нарушениями зрения, нарушениями слуха, нарушениями умственного развития.**
- 2.6 Плановая мощность: посещаемость (количество обслуживаемых в день), вместимость, пропускная способность **300 человек.**
- 2.7 Участие в исполнении ИПР инвалида, ребенка-инвалида (да, нет) **- нет**

3. Состояние доступности объекта

3.1 Путь следования к объекту пассажирским транспортом

(описать маршрут движения с использованием пассажирского транспорта)

**Автобусы по маршрутам №№ 1, 1б, 1в, 3а, 3б, 7, 33., остановка «Центр»,
1 пешеходный переход, движение на север по улице Парфёнова.**

Наличие адаптированного пассажирского транспорта к объекту: **нет**

3.2 Путь к объекту от ближайшей остановки пассажирского транспорта:

3.2.1 расстояние до объекта от остановки транспорта **200м**

3.2.2 время движения (пешком) **10 мин**

3.2.3 наличие выделенного от проезжей части пешеходного пути: **да**

3.2.4 Перекрестки: **нет**

3.2.5 Информация на пути следования к объекту: **визуальная**

3.2.6 Перепады высоты на пути: **нет**

Их обустройство для инвалидов на коляске: **нет**

3.3 Организация доступности объекта для инвалидов – форма обслуживания

№№ п/п	Категория инвалидов (вид нарушения)	Вариант организации доступности объекта (формы обслуживания)*
1.	Все категории инвалидов и МГН	
	<i>в том числе инвалиды:</i>	
2	передвигающиеся на креслах-колясках	ДУ
3	с нарушениями опорно-двигательного аппарата	А
4	с нарушениями зрения	А
5	с нарушениями слуха	А
6	с нарушениями умственного развития	А

* - указывается один из вариантов: «А», «Б», «ДУ», «ВНД»

3.4 Состояние доступности основных структурно-функциональных зон

№ № п/п	Основные структурно- функциональные зоны	Состояние доступности, в том числе для основных категорий инвалидов**	Приложение	
			№ на плане	№ фото
1	Территория, прилегающая к зданию (участок)	ДП-В	№1	1,2
2	Вход (входы) в здание	ДЧ-И (О,С,Г,У)	№1, 122	3,7, 7/1
3	Путь (пути) движения внутри здания (в т.ч. пути эвакуации)	ДЧ-И (О,С,Г,У)	№ 2: 4.5.6	4,5,6,
4	Зона целевого назначения здания (целевого посещения объекта)	ДП-В	№2: 8,9,10	8,9,10
5	Санитарно-гигиенические помещения	ДЧ-И (С,Г,У)	№2: 12	12
6	Система информации на объекте (на всех зонах)	ДЧ-В	№2: 13	13
7	Пути движения к объекту (от остановки транспорта)	ДП-В	№2: 14	14

** Указывается: **ДП-В** - доступно полностью всем; **ДП-И** (К, О, С, Г, У) – доступно полностью избирательно (указать категории инвалидов); **ДЧ-В** - доступно частично всем; **ДЧ-И** (К, О, С, Г, У) – доступно частично избирательно (указать категории инвалидов); **ДУ** - доступно условно, **ВНД** – недоступно

3.5. ИТОГОВОЕ ЗАКЛЮЧЕНИЕ: территория, прилегающая к зданию детского сада доступна для всех категорий инвалидов, основной вход в здание доступен частично всем, кроме инвалидов, передвигающихся на коляске (К). Запасной вход доступен всем. Доступ на первый, второй этажи и пути эвакуации доступны всем, кроме инвалидов, передвигающихся на коляске (К). Технические решения невозможны – организация альтернативной формы обслуживания (помощь сотрудника). В полной доступности пути движения по зданию 1 этажа. Зоны целевого назначения, в данном случае это групповые помещения, кабинеты, музыкальный зал находятся в полной доступности для инвалидов. Санитарно-гигиенические помещения доступны частично избирательно, помещения имеют небольшую площадь, нет поручней. Система информации и связи доступны частично для всех категорий инвалидов.

4. Управленческое решение (проект)

4.1. Рекомендации по адаптации основных структурных элементов объекта:

№ № п \п	Основные структурно-функциональные зоны объекта	Рекомендации по адаптации объекта (вид работы)*
1	Территория, прилегающая к зданию (участок)	Не требуется
2	Вход (входы) в здание	Текущий ремонт
3	Путь (пути) движения внутри здания (в т.ч. пути эвакуации)	Помощь сотрудников
4	Зона целевого назначения здания (целевого посещения объекта)	Не требуется
5	Санитарно-гигиенические помещения	Техническое решение по расширению площади невозможно.
6	Система информации на объекте (на всех зонах)	Не требуется
7	Пути движения к объекту (от остановки транспорта)	Не требуется
8	Все зоны и участки	Не требуется

*- указывается один из вариантов (видов работ): не нуждается; ремонт (текущий, капитальный); индивидуальное решение с ТСР; технические решения невозможны – организация альтернативной формы обслуживания

4.2. Период проведения работ: _____
(указывается наименование документа: программы, плана)

4.3 Ожидаемый результат (по состоянию доступности) после выполнения работ по адаптации:

Оценка результата исполнения программы, плана (по состоянию доступности): _____ - _____

4.4. Для принятия решения требуется, не требуется (нужное подчеркнуть):

4.4.1. согласование на Комиссии: не требуется _____
(наименование Комиссии по координации деятельности в сфере обеспечения доступной среды жизнедеятельности для инвалидов и других МГН)

4.4.2. согласование работ с надзорными органами (в сфере проектирования и строительства, архитектуры, охраны памятников, другое - указать) _____ - _____

4.4.3. техническая экспертиза; _____ - _____;

4.4.4. согласование с вышестоящей организацией _____ - _____;

4.4.5. согласование с общественными организациями инвалидов _____ - _____;

4.4.6. другое

Имеется заключение уполномоченной организации о состоянии доступности объекта (наименование документа и выдавшей его организации, дата), прилагается

4.7. Информация может быть размещена (обновлена) на Карте доступности субъекта РФ: будет размещена на портале Администрации Приморского края «Доступная среда. Учимся жить вместе»

(наименование сайта, портала)

5. Особые отметки

ПРИЛОЖЕНИЯ:


Результаты обследования:

- | | | | |
|--|----|----------|----|
| 1. Территории, прилегающей к объекту | на | <u>1</u> | л. |
| 2. Входа (входов) в здание | на | <u>1</u> | л. |
| 3. Путей движения в здании | на | <u>1</u> | л. |
| 4. Зоны целевого назначения объекта | на | <u>1</u> | л. |
| 5. Санитарно-гигиенических помещений | на | <u>1</u> | л. |
| 6. Системы информации (и связи) на объекте | на | <u>1</u> | л. |

Результаты фотофиксации на объекте 17 фото на 2 л.
Позтажные планы, паспорт БТИ: 2 фото на 2 л.
Другое (в том числе дополнительная информация о путях движения к объекту) -

Руководитель рабочей группы:

Заведующий муниципального бюджетного дошкольного образовательного учреждения «Центра развития ребенка детского сада №18 «Родничок» городского округа Спасск-Дальний


(Подпись) Т.Н. Субботина

Члены рабочей группы:


Ответственный, за разработку паспорта в образовательной организации


(Подпись) Е.В. Хижняк

Инспектор назначения отдела по городскому округу Спасск-Дальний и Спасскому муниципальному району КГКУ «Центр социальной поддержки населения Приморского края»


(Подпись) Т.А. Миц

Представители общественных организаций инвалидов:
Председатель Приморской краевой организации ВОИ «Всероссийского общества слепых», Спасское межрайонное общество слепых


(Подпись) О.Н. Симонова

Председатель городской общественной организации инвалидов Приморского края ВОИ


(Подпись) Н.Д. Бренюк

Управленческое решение рабочей группы согласовано « » 20 г.
(протокол №)
Комиссией (название) _____

I Результаты обследования:
1. Территории, прилегающей к зданию (участка)

Наименование объекта, адрес Муниципальное бюджетное дошкольное образовательное учреждение «Центр развития ребенка детский сад №18 «Родничок» городского округа Спасск-Дальний, 692245 Спасск-Дальний, ул. Парфёнова, 18

№ п/п	Наименование функционально-планировочного элемента	Наличие элемента			Выявленные нарушения и замечания		Работы по адаптации объектов	
		есть/нет	№ на плане	№ фото	Содержание	Значимо для инвалида (категория)	Содержание	Виды работ
1.1	Вход (входы) на территорию	есть	№ 1	1	Нет замечаний	К,О	Не требуются	-
1.2	Путь (пути) движения на территории	есть	№ 1	2	Нет замечаний	К,О	Не требуются	-
1.3	Лестница (наружная)	нет	нет	нет	-	-	-	-
1.4	Пандус (наружный)	нет	нет	нет	-	-	-	-
1.5	Автостоянка и парковка	нет	нет	нет	-	-	-	-
	ОБЩИЕ требования к зоне				Нет замечаний	К,О	Не требуются	-

II Заключение по зоне:

Наименование структурно-функциональной зоны	Состояние доступности* (к пункту 3.4 Акта обследования ОСИ)	Приложение		Рекомендации по адаптации (вид работы)** к пункту 4.1 Акта обследования ОСИ
		№ на плане	№ фото	
Территория, прилегающая, к зданию (участка)	ДП-В	№ 1	1,2	Не требуются

* указывается: ДП-В - доступно полностью всем; ДП-И (К, О, С, Г, У) – доступно полностью избирательно (указать категории инвалидов); ДЧ-В - доступно частично всем; ДЧ-И (К, О, С, Г, У) – доступно частично избирательно (указать категории инвалидов); ДУ - доступно условно, ВНД - недоступно

**указывается один из вариантов: не нуждается; ремонт (текущий, капитальный); индивидуальное решение с ТСП; технические решения невозможны – организация альтернативной формы обслуживания

Комментарий к заключению: _____

**I Результаты обследования:
2. Входа (входов) в здание**

Муниципальное бюджетное дошкольное образовательное учреждение «Центр развития ребенка детский сад №18 «Родничок» городского округа Спасск-Дальний, 692237 Спасск-Дальний, ул. Парфёнова, 18

Наименование объекта, адрес

№ п/п	Наименование функционально-планировочного элемента	Наличие элемента			Выявленные нарушения и замечания		Работы по адаптации объектов	
		есть/ нет	№ на плане	№ фото	Содержание	Значимо для инвалида (категория)	Содержание	Виды работ
2.1	Лестница (наружная)	нет	нет	нет	-	-	-	-
2.2	Пандус (наружный)	нет	№ 2: 1	3	Нет возможности заехать на коляске	К	Техническое решение невозможно	
2.3	Входная площадка (перед дверью)	есть	№ 1: 1	3	Нет возможности заехать на коляске	К	Возможность въезда через запасный вход Установка кнопки вызова персонала.	ТР
2.4	Дверь (входная)	есть	№2: 3,7,7/1	3,7, 7/1	Нет замечаний	К	Не требуются	-
2.5	Тамбур	есть	№ 2: 4	4	Нет замечаний	К	Не требуются	-
	ОБЩИЕ требования к зоне				Нет возможности заехать на коляске	К	Возможность въезда через запасный вход. Установка кнопки вызова персонала.	ТР

II Заключение по зоне:

Наименование структурно-функциональной зоны	Состояние доступности* (к пункту 3.4 Акта обследования ОСИ)	Приложение		Рекомендации по адаптации (вид работы)** к пункту 4.1 Акта обследования ОСИ
		№ на плане	№ фото	
Вход в здание	ДЧ-И (О,С,Г,У)	№ 1: 1,2	3, 4,7, 7/1	ТР

* указывается: **ДП-В** - доступно полностью всем; **ДП-И** (К, О, С, Г, У) – доступно полностью избирательно (указать категории инвалидов); **ДЧ-В** - доступно частично всем; **ДЧ-И** (К, О, С, Г, У) – доступно частично избирательно (указать категории инвалидов); **ДУ** - доступно условно, **ВНД** - недоступно

**указывается один из вариантов: не нуждается; ремонт (текущий, капитальный); индивидуальное решение с ТСР; технические решения невозможны – организация альтернативной формы обслуживания

Комментарий к заключению: *основной вход в здание доступен частично всем, кроме инвалидов, передвигающихся на коляске (К). Запасной вход доступен всем.*

I Результаты обследования:

3. Пути (путей) движения внутри здания (в т.ч. путей эвакуации)

Муниципальное бюджетное дошкольное образовательное учреждение «Центр развития ребенка детский сад №18 «Родничок» городского округа Спасск-Дальний, 692245 Спасск-Дальний, ул. Парфёнова, 18
Наименование объекта, адрес

№ п/п	Наименование функционально-планировочного элемента	Наличие элемента			Выявленные нарушения и замечания		Работы по адаптации объектов	
		есть/ нет	№ на плане	№ фото	Содержание	Значимо для инвалида (категория)	Содержание	Виды работ
3.1	Коридор (вестибюль, зона ожидания, галерея, балкон)	есть	№ 2: 6	6	Нет замечаний	К,О	Не требуются	-
3.2	Лестница (внутри здания)	есть	№ 2: 4.5	4,5	Нет возможности подняться на 1 и 2 этаж	К,О	Техническое решение невозможно	Помощь сотрудника
3.3	Пандус (внутри здания)	нет	нет	нет	-	-	-	-
3.4	Лифт пассажирский (или подъемник)	нет	нет	нет	-	-	-	-
3.5	Дверь	нет	нет	нет	-	-	-	-
3.6	Пути эвакуации (в т.ч. зоны безопасности)	есть	№ 2: 4.5	4,5	Нет возможности спуститься	К,О	Техническое решение невозможно	Помощь сотрудника
	ОБЩИЕ требования к зоне				Нет возможности подняться на 1 и 2 этаж	К,О	Техническое решение невозможно	Помощь сотрудника

II Заключение по зоне:

Наименование структурно-функциональной зоны	Состояние доступности* (к пункту 3.4 Акта обследования ОСИ)	Приложение		Рекомендации по адаптации (вид работы)** к пункту 4.1 Акта обследования ОСИ
		№ на плане	№ фото	
Пути (пути) движения внутри здания (в т.ч. пути эвакуации)	ДЧ-И (О,С,Г,У)	№ 2: 4.5,6	4,5,6,	Помощь сотрудника

* указывается: **ДП-В** - доступно полностью всем; **ДП-И** (К, О, С, Г, У) – доступно полностью избирательно (указать категории инвалидов); **ДЧ-В** - доступно частично всем; **ДЧ-И** (К, О, С, Г, У) – доступно частично избирательно (указать категории инвалидов); **ДУ** - доступно условно, **ВНД** - недоступно

**указывается один из вариантов: не нуждается; ремонт (текущий, капитальный); индивидуальное решение с ТСР; технические решения невозможны – организация альтернативной формы обслуживания

Комментарий к заключению: **технические решения невозможны – организация альтернативной формы обслуживания (помощь сотрудника)**

I Результаты обследования:

4. Зоны целевого назначения здания (целевого посещения объекта)

Вариант I – зона обслуживания инвалидов

Муниципальное бюджетное дошкольное образовательное учреждение «Центр развития ребенка детский сад №18 «Родничок» городского округа Спасск-Дальний, 692245 Спасск-Дальний, ул. Парфёнова, 18
Наименование объекта, адрес

№ п/п	Наименование функционально-планировочного элемента	Наличие элемента			Выявленные нарушения и замечания		Работы по адаптации объектов	
		есть/ нет	№ на плане	№ фото	Содержание	Значимо для инвалида (категория)	Содержание	Виды работ
4.1	Кабинетная форма обслуживания	есть	№2: 15.16	15,16	Нет замечаний	К,О	Не требуются	-
4.2	Зальная форма обслуживания	есть	№ 2: 8	8	Нет замечаний	К,О	Не требуются	-
4.3	Прилавочная форма обслуживания	нет			-	-	-	-
4.4	Форма обслуживания с перемещением по маршруту	нет			-	-	-	-
4.5	Кабина индивидуального обслуживания	нет			-	-	-	-
	ОБЩИЕ требования к зоне				Нет замечаний	К,О	Не требуются	-

II Заключение по зоне:

Наименование структурно-функциональной зоны	Состояние доступности* (к пункту 3.4 Акта обследования ОСИ)	Приложение		Рекомендации по адаптации (вид работы)** к пункту 4.1 Акта обследования ОСИ
		№ на плане	№ фото	
Зоны целевого назначения здания (целевого посещения объекта) Вариант I – зона обслуживания инвалидов	ДП-В	№2: 8,15,16	8,15,16	Не требуются

* указывается: **ДП-В** - доступно полностью всем; **ДП-И** (К, О, С, Г, У) – доступно полностью избирательно (указать категории инвалидов); **ДЧ-В** - доступно частично всем; **ДЧ-И** (К, О, С, Г, У) – доступно частично избирательно (указать категории инвалидов); **ДУ** - доступно условно, **ВНД** - недоступно

**указывается один из вариантов: не нуждается; ремонт (текущий, капитальный); индивидуальное решение с ТСР; технические решения невозможны – организация альтернативной формы обслуживания

Комментарий к заключению: технические решения невозможны – организация альтернативной формы обслуживания : **доступно полностью всем.**

I Результаты обследования:

4. Зоны целевого назначения здания (целевого посещения объекта) Вариант II – места приложения труда

Наименование функционально-планировочного элемента	Наличие элемента			Выявленные нарушения и замечания		Работы по адаптации объектов	
	есть/нет	№ на плане	№ фото	Содержание	Значимо для инвалида (категория)	Содержание	Виды работ
Место приложения труда	нет	-	-	-	-	-	-

II Заключение по зоне:

Наименование структурно-функциональной зоны	Состояние доступности* (к пункту 3.4 Акта обследования ОСИ)	Приложение		Рекомендации по адаптации (вид работы)** к пункту 4.1 Акта обследования ОСИ
		№ на плане	№ фото	
-	-	-	-	-

* указывается: **ДП-В** - доступно полностью всем; **ДП-И** (К, О, С, Г, У) – доступно полностью избирательно (указать категории инвалидов); **ДЧ-В** - доступно частично всем; **ДЧ-И** (К, О, С, Г, У) – доступно частично избирательно (указать категории инвалидов); **ДУ** - доступно условно, **ВНД** - недоступно

**указывается один из вариантов: не нуждается; ремонт (текущий, капитальный); индивидуальное решение с ТСР; технические решения невозможны – организация альтернативной формы обслуживания

Комментарий к заключению: технические решения невозможны – организация альтернативной формы обслуживания _____

I Результаты обследования:

4. Зоны целевого назначения здания (целевого посещения объекта)

Вариант III – жилые помещения

Муниципальное бюджетное дошкольное образовательное учреждение «Центр развития ребенка детский сад №18 «Родничок» городского округа Спасск-Дальний, 692245 Спасск-Дальний, ул. Парфёнова, 18

Наименование функционально-планировочного элемента	Наличие элемента			Выявленные нарушения и замечания		Работы по адаптации объектов	
	есть/нет	№ на плане	№ фото	Содержание	Значимо для инвалида (категория)	Содержание	Виды работ
Жилые помещения	есть	№ 2: 8,9,10	8,9,10	нет замечаний	К,О	Не требуется	

II Заключение по зоне:

Наименование структурно-функциональной зоны	Состояние доступности* (к пункту 3.4 Акта обследования ОСИ)	Приложение		Рекомендации по адаптации (вид работы)** к пункту 4.1 Акта обследования ОСИ
		№ на плане	№ фото	
Жилые помещения	ДП-В	№ 2: 8,9,10	8,9,10	Не требуется

* указывается: **ДП-В** - доступно полностью всем; **ДП-И** (К, О, С, Г, У) – доступно полностью избирательно (указать категории инвалидов); **ДЧ-В** - доступно частично всем; **ДЧ-И** (К, О, С, Г, У) – доступно частично избирательно (указать категории инвалидов); **ДУ** - доступно условно, **ВНД** - недоступно

**указывается один из вариантов: не нуждается; ремонт (текущий, капитальный); индивидуальное решение с ТСП; технические решения невозможны – организация альтернативной формы обслуживания

Комментарий к заключению: *доступно полностью всем.*

I Результаты обследования: 5. Санитарно-гигиенических помещений

Муниципальное бюджетное дошкольное образовательное учреждение «Центр развития ребенка детский сад №18 «Родничок» городского округа Спасск-Дальний, 692245 Спасск-Дальний, ул. Парфёнова, 18

Наименование объекта, адрес

№ п/п	Наименование функционально-планировочного элемента	Наличие элемента			Выявленные нарушения и замечания		Работы по адаптации объектов	
		есть/ нет	№ на плане	№ фото	Содержание	Значимо для инвалида (категория)	Содержание	Виды работ
5.1	Туалетная комната	есть	№2: 11,12	11,12	Маленькая площадь помещения.	К,О	Техническое решение по расширению площади невозможно.	
5.2	Душевая/ ванная комната	нет	нет	нет	-	-	-	-
5.3	Бытовая комната (гардеробная)	нет	нет	нет	-	-	-	-
	ОБЩИЕ требования к зоне				Маленькая площадь помещения.	К,О,С	Техническое решение по расширению площади невозможно.	

II Заключение по зоне:

Наименование структурно-функциональной зоны	Состояние доступности* (к пункту 3.4 Акта обследования ОСИ)	Приложение		Рекомендации по адаптации (вид работы)** к пункту 4.1 Акта обследования ОСИ
		№ на плане	№ фото	
Санитарно-гигиенические помещения	ДЧ-И (С, Г, У)	№ 2: 11,12	11,12	Техническое решение по расширению площади невозможно.

* указывается: ДП-В - доступно полностью всем; ДП-И (К, О, С, Г, У) – доступно полностью избирательно (указать категории инвалидов); ДЧ-В - доступно частично всем; ДЧ-И (К, О, С, Г, У) – доступно частично избирательно (указать категории инвалидов); ДУ - доступно условно, ВНД - недоступно

**указывается один из вариантов: не нуждается; ремонт (текущий, капитальный); индивидуальное решение с ТСР; технические решения невозможны – организация альтернативной формы обслуживания

Комментарий к заключению: *Маленькая площадь туалетной комнаты. Техническое решение по расширению площади невозможно.*

I Результаты обследования:
6. Системы информации на объекте

Муниципальное бюджетное дошкольное образовательное учреждение «Центр развития ребенка детский сад №18 «Родничок» городского округа Спасск - Дальний, 692245 Спасск- Дальний, ул. Парфёнова, 18

Наименование объекта, адрес

№ п/п	Наименование функционально-планировочного элемента	Наличие элемента			Выявленные нарушения и замечания		Работы по адаптации объектов	
		есть/ нет	№ на плане	№ фото	Содержание	Значимо для инвалида (категория)	Содержание	Виды работ
6.1	Визуальные средства	есть	№ 2: 13	13	Нет замечаний	К,О	Не требуется	
6.2	Акустические средства	нет	-	-	-	-		
6.3	Тактильные средства	есть	№ 1	№ 3	Нет замечаний	С	Не требуется	
	ОБЩИЕ требования к зоне				Нет замечаний		Не требуется	

II Заключение по зоне:

Наименование структурно-функциональной зоны	Состояние доступности* (к пункту 3.4 Акта обследования ОСИ)	Приложение		Рекомендации по адаптации (вид работы)** к пункту 4.1 Акта обследования ОСИ
		№ на плане	№ фото	
Системы информации на объекте	ДЧ-В	№2: 13	13	Не требуется

* указывается: **ДП-В** - доступно полностью всем; **ДП-И** (К, О, С, Г, У) – доступно полностью избирательно (указать категории инвалидов); **ДЧ-В** - доступно частично всем; **ДЧ-И** (К, О, С, Г, У) – доступно частично избирательно (указать категории инвалидов); **ДУ** - доступно условно, **ВНД** - недоступно

**указывается один из вариантов: не нуждается; ремонт (текущий, капитальный); индивидуальное решение с ТСР; технические решения невозможны – организация альтернативной формы обслуживания

Комментарий к заключению: *доступно частично всем*



1
Центральный вход на территорию ДОУ (1,2)



3
Центральный вход (3)



4
лестничный марш на первый этаж центрального
входа(4)



5
лестничный марш на второй этаж центрального
входа(5)



6
коридор 1 этаж



7
Вид на здание (вход 1, вход 7/1)



7/1

Вход с домофоном (7/1)



7/2

тамбур входа с домофоном (7/2)



8

Вход в музыкальный зал, 2 этаж



9

Приемная группы, 1 этаж



10

Группа 1 этажа



11 Санитарная комната группы, 1 этаж



12 Туалет сотрудников, 1 этаж



13 Информационный стенд, 1 этаж



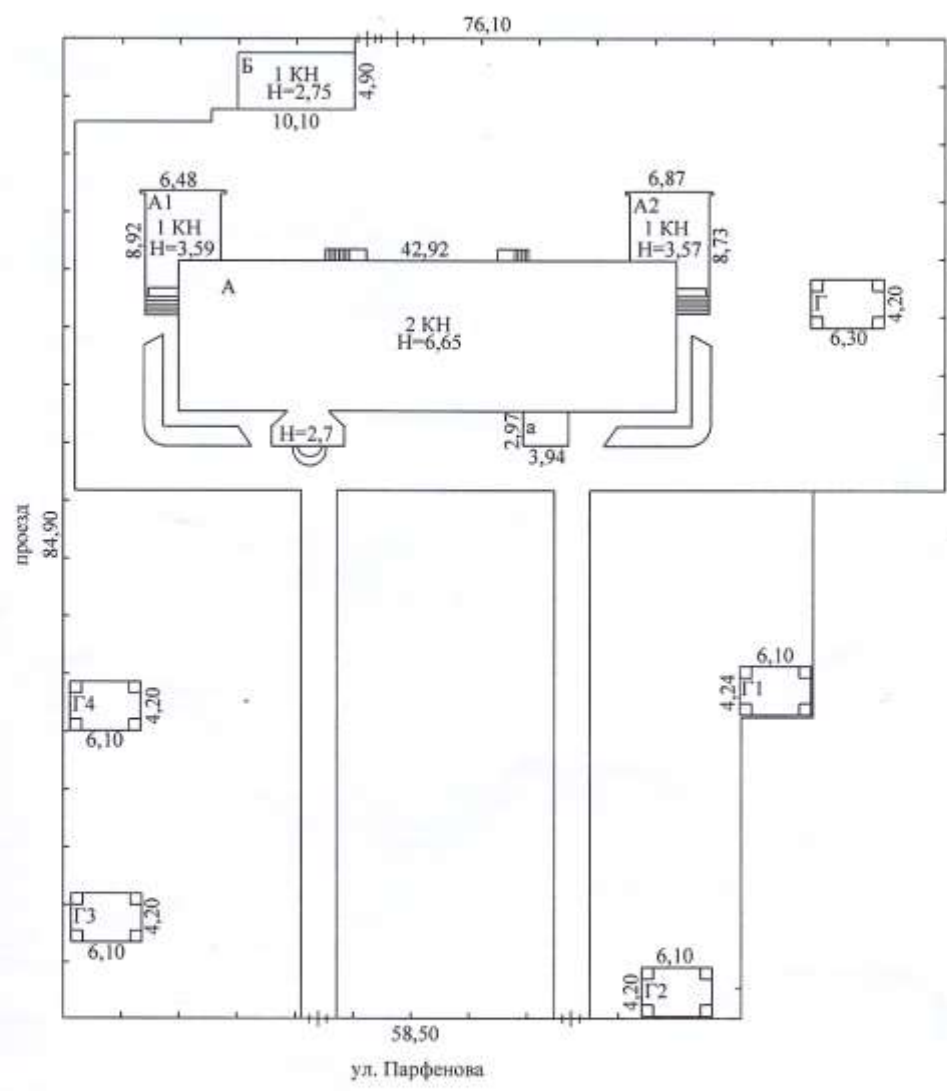
14 Подход к центральному входу со стороны ул. Ленинской



15 Кабинет заведующего, 2 этаж



16 медицинский кабинет, 1 этаж



ФГУП "Ростехинвентаризация-Федеральное БТИ"			
Филиал по Приморскому краю			
Отделение № 3			
Лист №1	г. Спасск-Дальний, ул. Парфенова, 18		
	План земельного участка		М 1:500
Дата	Исполнитель	Фамилия И. О.	Подпись
17.11.11	Ст. техник	Крайчак Г. В.	<i>[Signature]</i>
	Инженер	Юршина С. А.	
	Нач. отделения	Николаенко И. Н.	